

Республика Башкортостан
Администрация муниципального района Белебеевский район
Республики Башкортостан


ПАСПОРТ АВТОБУСНОГО МАРШРУТА № 119

«Белебей - Родники – Веселая роща - Белебей»

Республика Башкортостан
Администрация муниципального района Белебеевский район
Республики Башкортостан

«Утверждаю»

Заместитель главы Администрации
муниципального района
Белебеевский район РБ


_____ Н.К. Гумеров

« 01 » ноября 2019 г.

ПАСПОРТ АВТОБУСНОГО МАРШРУТА № 119

«Белебей - Родники – Веселая роща - Белебей»

Вид маршрута: межмуниципальный пригородный, междугородный

Составлен по состоянию на «01» ноября 2019 г.

ПАСПОРТ МАРШРУТА

Протяженность 30,0 км

Сезонность работы (период работы) круглый год

Дата открытия и основание

Дата закрытия и основание

«Согласовано»

И.о. начальника ОГИБДД ОМВД России

Гибадуллин У.Ф.

«01» ноября 2019 года

«Утверждаю»

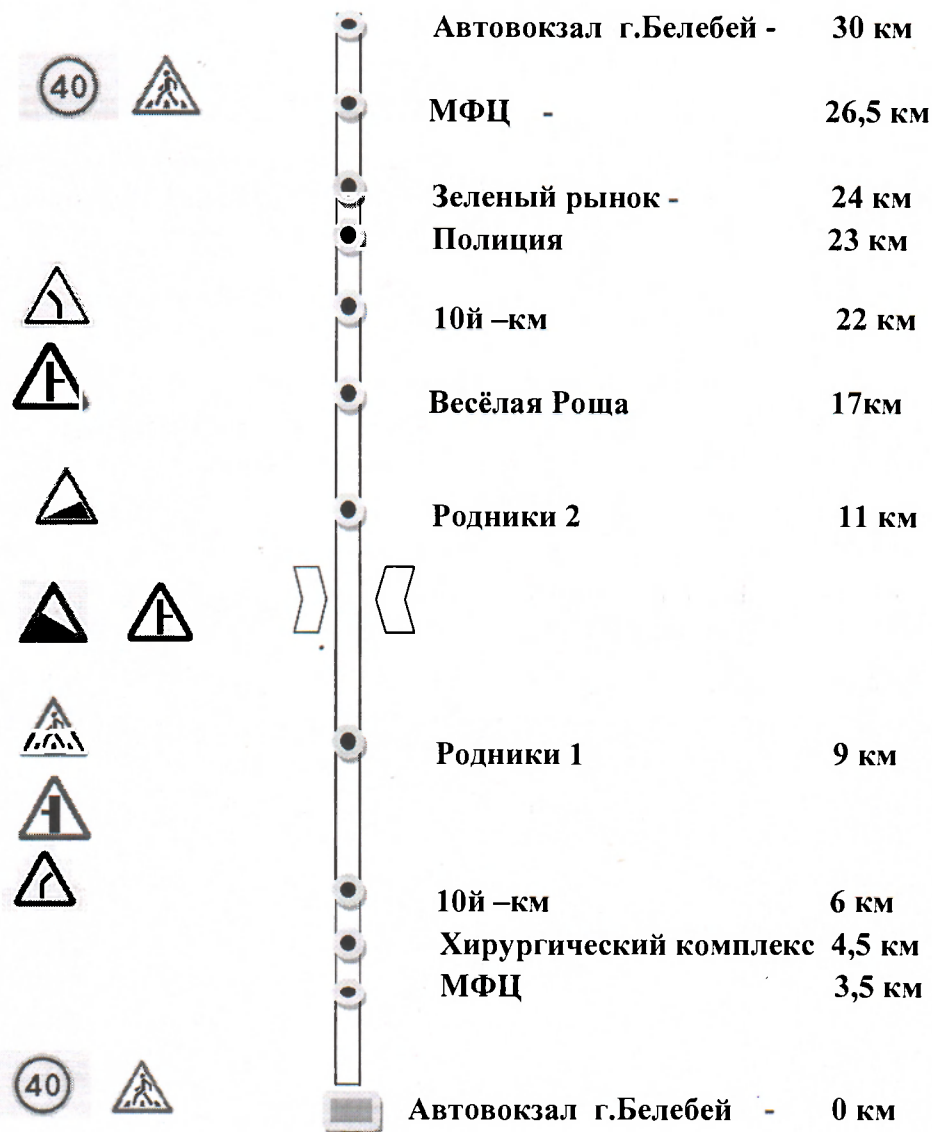
Заместитель Главы МР БР РБ

Гумеров Н.К.






«01» ноября 2019 года

Схема

Автобусного маршрута №130 «Белебей – Родники – Весёлая Роша – Белебей»
с указанием опасных участков, линейных и дорожных сооружений.



Условные обозначения:

-  - Автовокзал
-  Тарифные остановки
-  Нетарифные остановки
-  Ж/д переезды
-  - Мосты


**АКТ
ЗАМЕРА ПРОТЯЖЕННОСТИ МАРШРУТА**

Утверждаю:

Заместитель главы
администрации МР

Белебеевский район РБ

м.п.


Н.К. Гумеров

«01» октября 2019 г.

Комиссия в составе:

Председателя:

Горденко Т.В. - начальник отдела инвестиций и промышленности МР БР РБ.

членов:

Мухамадеева И.Г. - глава СП Малиновский сельсовет МР БР РБ ;

Кузнецова И.А. – главный инженер Белебеевского ДРСУ –филиала АО «Башкиравтодор»;

Чукаева Р.Н. – госинспектор дорожного надзора ОГИБДД ОМВД России по Белебеевскому району РБ;

Хамидулина Р.Х. - главный специалист отдела инвестиций и промышленности МР БР РБ.

«01» октября 2019 г. произвела замер межстаночных расстояний и общей

протяженности маршруту №119 «Белебей – Родники – Веселая роща - Белебей»

(наименование маршрута)

Путем контрольного замера на автомобиле марки СНЕВРОЛЕТ NIVA,

гос. № С343 ВС 02 путевой лист № 074, водитель Мухамедьяров И.?, на стан-

дартной авторезине, а также путем сверки с паспортом дороги комиссия установила:

общая протяженность маршрута согласно показанию счетчика спидометра (или по километровым столбам там, где они есть) составила 30 км. Расстояние от места дислокации

перевозчика до начального пункта маршрута составило 2,0 км, а от конечного пункта


маршрута до места дислокации перевозчика 27,0 км.

АКТ ЗАМЕРА ПРОТЯЖЕННОСТИ МАРШРУТА

Утверждаю:

Заместитель главы
администрации МР
Белебеевский район РБ

м.п.


Н.К. Гумеров
«01» октября 2019 г.

Комиссия в составе:

Председателя:

Горденко Т.В. - начальник отдела инвестиций и промышленности МР БР РБ.

членов:

Мухамадеева И.Г. - глава СП Малиновский сельсовет МР БР РБ ;

Кузнецова И.А. – главный инженер Белебеевского ДРСУ – филиала АО «Башкиравтодор»;

Чукаева Р.Н. – госинспектор дорожного надзора ОГИБДД ОМВД России по Белебеевскому району РБ;

Хамидулина Р.Х. - главный специалист отдела инвестиций и промышленности МР БР РБ.

«01» октября 2019 г. произвела замер межостановочных расстояний и общей

протяженности маршруту №119 «Белебей – Родники – Веселая роща - Белебей»

(наименование маршрута)

Путем контрольного замера на автомобиле марки СКИАРОЛЕТ NIVA,

гос. № С343 ВС 02 путевой лист № 8/4, водитель Мухамедьяров С.?, на стан-

дартной авторезине, а также путем сверки с паспортом дороги комиссия установила:

общая протяженность маршрута согласно показанию счетчика спидометра (или по километровым столбам там, где они есть) составила 30 км. Расстояние от места дислокации

перевозчика до начального пункта маршрута составило 2,0 км, а от конечного пункта

маршрута до места дислокации перевозчика 27,0 км.

Т У Д А			Остановочные пункты	О Б Р А Т Н О		
Показания спидометра	Расстояние между остановочными пунктами	Расстояние от начального пункта		Показания спидометра	Расстояние между остановочными пунктами	Расстояние от начального пункта
4000,0	0	0	Белебей АВ			
4003,5	3,5	3,5	МФЦ			
4004,5	1,0	4,5	Хирургический комплекс			
4006,0	1,5	6	10-й километр			
4009,0	3,0	9	Родники 1			
4011,0	2,0	11	Родники 2			
4017,0	6,0	17	Веселая роща			
4022,0	5,0	22	10-й километр			
4024,0	1,0	23	ОМВД			
4024,0	2,0	24	Зеленый рынок			
4026,5	2,5	26,5	МФЦ			
4030,0	3,5	30	Белебей АВ			

ТАБЛИЦА РАССТОЯНИЙ МЕЖДУ ПРОМЕЖУТОЧНЫМИ ОСТАНОЧНЫМИ
ПУНКТАМИ МАРШРУТА И НОМЕРАМИ ПОЯСОВ, ОПРЕДЕЛЯЮЩИХ
СТОИМОСТЬ ПРОЕЗДА И ПРОВОЗА БАГАЖА МЕЖДУ ПРОМЕЖУТОЧНЫМИ
ОСТАНОЧНЫМИ ПУНКТАМИ


Утверждаю:

Заместитель главы

администрации МР

Белебеевский район РБ

м.п.

 Н.К. Гумеров

«01» сентября 2019 г.

Белебей АВ

3,5	МФЦ					
4,5	1	Хир.комплекс				
6	2,5	1,5	10 км.			
9	5,5	4,5	3	Родники1		
11	7,5	6,5	5	2	Родники2	
17	13,5	12,5	11	8	6	Веселая роща
30	26,5	25,5	24	21	19	13 Белебей АВ

СВЕДЕНИЯ О ТРАССЕ МАРШРУТА

Кем обслуживается:

МУП «Белебеевский Коммунальник»;
Белебеевским ДРСУ филиалом ОАО «Башкиравтодор» РБ

Наличие мостов (между какими пунктами или на каком километре) и их грузо –
подъемность :

«10 – й км. – д.Родники, автодорога 80Н – 138 - 1 мост , грузоподъемностью 30 тонн.

Наличие железнодорожных переездов (между какими пунктами или на каком километре) и их вид(охраняемые, неохраняемые)

На каких остановочных пунктах имеются съездные площадки

Наличие разворотных площадок на конечных пунктах

Дата заполнения «01» ноября 2019г.


ТАБЛИЦА
СТОИМОСТЬ ПРОЕЗДА И ПРОВОЗА БАГАЖА

Утверждаю:

Заместитель главы
администрации МР БР РБ

Белебеевский район РБ

м.п.

 Н.К. Гумеров

«01» ноября 2019 г.

Белебей АВ

БИЛ 20 МФЦ
БАГ 10 3,5 км.

БИЛ 20 20 Хир.комплекс
БАГ 10 10 4,5км.

БИЛ 20 20 20 10-й км.
БАГ 10 10 10 6км.

БИЛ 25 25 25 20 Родники 1
БАГ 10 10 10 10 9 км.

БИЛ 30 30 30 20 20 Родники 2
БАГ 15 15 15 10 10 11км.

БИЛ 45 45 45 30 20 20 Веселая роща
БАГ 20 20 20 15 10 10 17км.

БИЛ 75 75 60 55 52,5 47,5 32,5 Белебей АВ
БАГ 37,5 37,5 30 27,5 25 25 15 30км.

Характеристика автобусных станций, автопавильонов и диспетчерских пунктов

Наименование сооружений	Остановочные пункты, где имеются линейные сооружения	Тип сооружения (деревянный, каменный, кирпичный и т.д.)	Построено по типовому, индивидуальному проекту или помещению приспособленное	Общая полезная площадь, м	Наличие помещений для пассажиров	Количество касс по продаже билетов	Кем производится регистрация рейсов и диспетчерское руководство	Наличие средств связи (телефонов, теле-тайп, радио)	На балансе чьей организации находятся линейные сооружения
1	2	3	4	5	6	7	8	9	10
Автовокзал	г.Белебей	Блочн.	Индивид.	1582.0	703.6	1	диспетчер	4-26-03	ГУП «Башавтотранс» БПОА и ПА Филиал
автопавильон	МФЦ	Металл.	типовой	6.0	6.0			7-51-35	Администрация городского поселения г.Белебей МР БР РБ.
автопавильон	Хир.компл.	Кирпичн.	типовой	6.0	6.0			7-51-35	Администрация городского поселения г.Белебей МР БР РБ.
Посадочная площадка	10-й км.		типовой	6.0				7-51-35	Администрация городского поселения г.Белебей МР БР РБ.
автопавильон	Родники 1	Кирпичи.	типовой	6.0	6.0			5-09-74; 6-09-78	ДРСУ филиал АО «Башкир-автотор»
Посадочная площадка	Родники 2		типовой	6.0				5-09-74; 6-09-78	ДРСУ филиал АО «Башкир-автотор»
Посадочная площадка	Веселая роща	Панельно-бетонная	типовой	6.0				5-09-74; 6-09-78	ДРСУ филиал АО «Башкир-автотор»
Посадочная площадка	10-й км.		типовой	6.0				7-51-35	Администрация городского поселения г.Белебей МР БР РБ.
автопавильон	Зеленый рынок	Кирпичн.	типовой	6.0	6.0			7-51-35	Администрация городского поселения г.Белебей МР БР РБ.
автопавильон	МФЦ	Кирпичн.	типовой	6.0	6.0			7-51-35	Администрация городского поселения г.Белебей МР БР РБ.
Автовокзал	г.Белебей	Блочн.	Индивид.	1582.0	703.6	1	диспетчер	4-26-03	ГУП «Башавтотранс» БПОА и ПА Филиал

АКТ

осмотра технического состояния автомобильных дорог на предмет создания маршрута движения рейсового автобуса по муниципальному маршруту «Белебей - д. Родники - д. Весёлая Роща - Белебей»

г. Белебей

«19» июня 2019г.

Мы, нижеподписавшиеся,

Мухамадеев И.Г. - глава СП Малиновский сельсовет МР БР РБ,
Кириллова Е.А. - и.о. начальника отдела строительства и дорожного хозяйства Администрации МР Белебеевский район РБ,
Кузнецов И.А. - главный инженер Белебеевского ДРСУ - филиала АО «Башкиравтодор»,
Чукаев Р.Н. - госинспектор дорожного надзора ОГИБДД ОМВД России по Белебеевскому району РБ,
Хамидулин Р.Х. - главный специалист отдела инвестиций и промышленности Администрации МР Белебеевский район РБ,
в присутствии Байкова А.Д. - директора Белебеевского АТП филиала ГУП «Башавтотранс» РБ,
провели осмотр технического состояния дорожных условий на автомобильных дорогах общего пользования на предмет соответствия ГОСТ Р 50597-2017 «Требования к эксплуатационному состоянию, допустимому по условиям обеспечения безопасности дорожного движения», для создания нового маршрута движения рейсового автобуса по муниципальному маршруту «Белебей - д. Родники - д. Весёлая Роща - Белебей».

В ходе осмотра выявлено:

1. На участке автомобильной дороги общего пользования межмуниципального значения Белебей-Приютово км 10+951 – км 11+514 необходимо:

- установить дорожные знаки по ограничению максимальной скорости 3.24 - "Ограничение максимальной скорости" до 60 км/ч;
- нанести дорожную разметку 1.1 - сплошная линия;
- организовать рубку зеленых насаждений, ограничивающих обзорность.

2. Имеется возможность размещения разворотной площадки в д. Родники Белебеевского района РБ перед МТФ в придорожной полосе автомобильной дороги общего пользования местного значения Родники - Веселая Роща (км 0+350) по отношению движения автобуса планируемого маршрута слева.


3. Имеется возможность размещения разворотной площадки в д. Весёлая Роща Белебеевского района РБ в районе примыкания ул. Центральной д. Весёлая Роща к автомобильной дороге общего пользования межмуниципального значения Южный обход г. Белебея (км 2+262) по отношению движения автобуса планируемого маршрута справа.

Принято решение:


1. Согласовать с ГКУ УДХ РБ возможность установки дополнительных знаков по ограничению максимальной скорости до 60 км/ч, нанесения дорожной разметки 1.1 - сплошная линия и организацию рубки зеленых насаждений, ограничивающих обзорность, на участке автомобильной дороги общего пользования межмуниципального значения Белебей-Приютово км 10+951 – км 11+514.

2. Главе СП Малиновский сельсовет МР Белебеевский район РБ рассмотреть вопрос обустройства разворотных площадок в д. Родники и д. Весёлая Роща Белебеевского района РБ.

Подписи:




Мухамедеев И.Г.




Кириллова Е.А.



Кузнецов И.А.



Чукаев Р.Н.



Хамидулин Р.Х.

отдел экосферной безопасности УДХ РБ

Иванов